Les cartes géologiques interactives du **B**ureau des **R**essources **G**éologiques et **M**inières – Service Géologique National

Lien internet pour ouvrir la carte : https://infoterre.brgm.fr/viewerlite/MainTileForward.do#

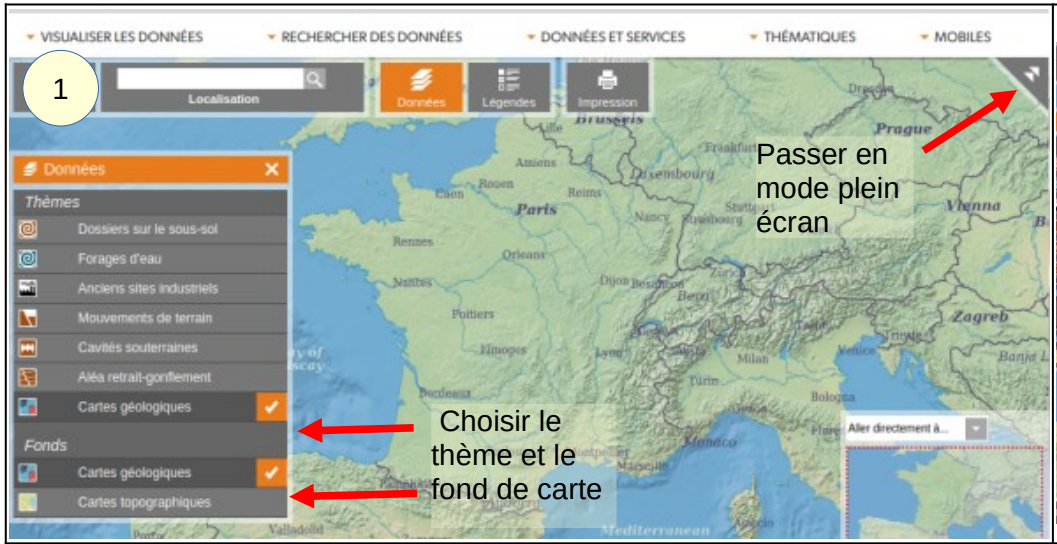

La roulette de la souris permet de changer d'échelle

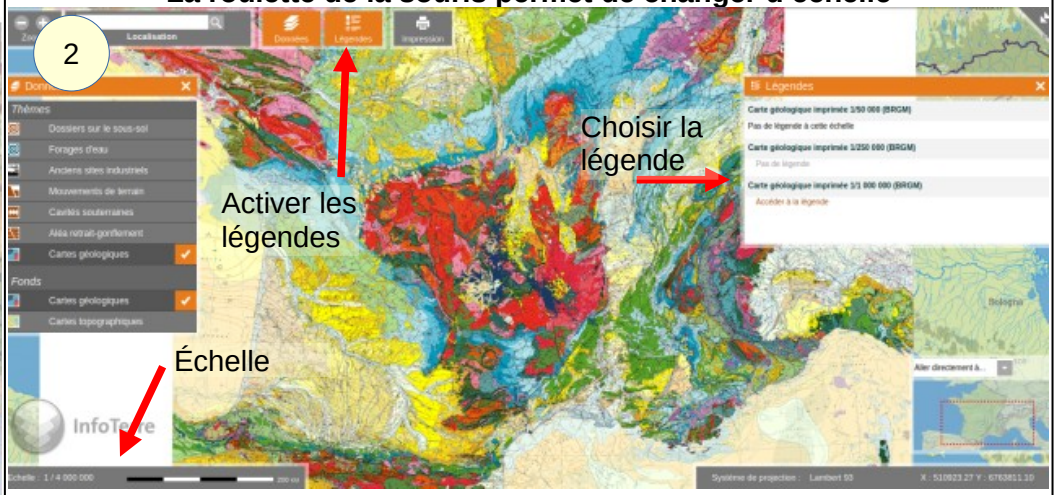

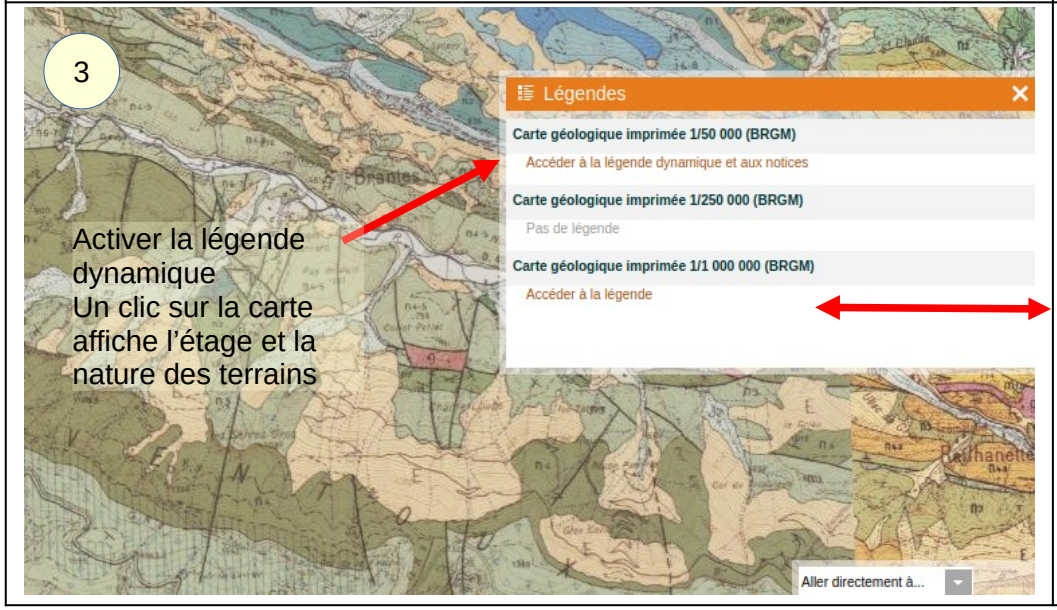

4
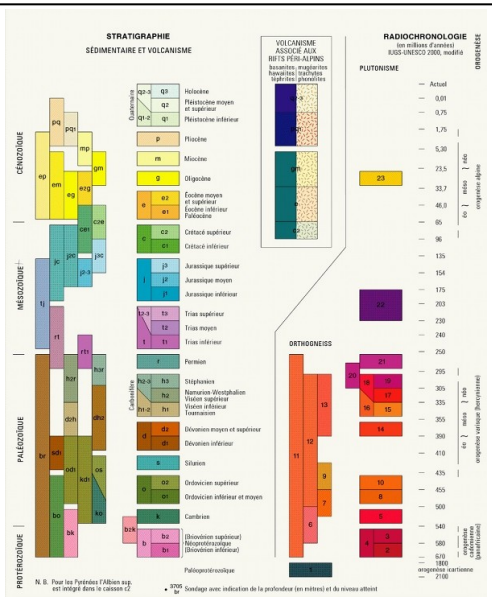
Un clic ouvre l'échelle chronostratigraphique dans un nouvel onglet du navigateur